



Teilfortschreibung des Regionalplans der Region Donau-Iller

Teil B	Fachliche Ziele
IV	Gewerbliche Wirtschaft
IV 3.2	Gewinnung und Sicherung von Bodenschätzen

zu Karte 2

Siedlung und Versorgung

I. Ziele der Raumordnung und Landesplanung
Zeichnerisch verbindliche Darstellungen

	Vorranggebiet Nr. ...	Die Kennzeichnung der Gebiete folgt dem Schema: Vorkommen - Stadt-/Landkreis Kürzel - laufende Nummer, z.B. KS-UA-3
	Vorbehaltsgebiet Nr. ...	

Vorkommen:

KS	Kies/Sand
ToLe	Ton/Lehm
Ka	Kalk
Be	Bentonit

S Sand

Darstellung der Vorrang- und Vorbehaltsgebiete S1 - S8 zur Sicherung der Grimmelfinger Graupensande aus der 2. Teilfortschreibung des Regionalplans vom 03. April 2004

Ka-ADK-7* und Ka-ADK-13* Von der Verbindlichkeit ausgenommen

II. Sonstige Darstellungen

	Regionsgrenze
	Landkreisgrenze
	Gemeindegrenze

Die 3. Teilfortschreibung des Regionalplans der Region Donau-Iller wurde aufgestellt durch Beschluss der Verbandsversammlung vom 06.12.2005

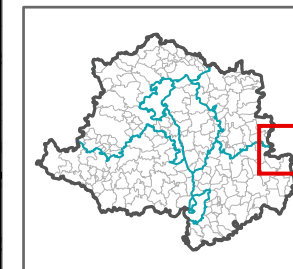
und verbindlich erklärt durch das Bayerische Staatsministerium für Wirtschaft, Infrastruktur, Verkehr und Technologie am 29. Juni 2006 (Bescheid AZ.: 9150-IX/3b-16 725), sowie

durch das Wirtschaftsministerium Baden-Württemberg am 29. Juni 2006 (Bescheid AZ.: 5R-2424.-42/19).

Neu-Ulm, den 29. Juni 2006
Der Vorsitzende



Erich Josef Geßner
Landrat



ATKIS® DTK 50-V,
© Vermessungsverwaltungen der Länder und BKG 2005

Regionalverband Donau-Iller
Schwabingerstr. 35
89073 Ulm
Tel. 0731-17608-0
www.rvdi.de



Übersicht dargestellter Kartenausschnitt

1:100.000