

Teilfortschreibung des Regionalplans der Region Donau-Iller



- | | |
|--------|---|
| Teil B | Fachliche Ziele |
| IV | Gewerbliche Wirtschaft |
| IV 3.2 | Gewinnung und Sicherung von Bodenschätzen |

zu Karte 2

Siedlung und Versorgung

I. Ziele der Raumordnung und Landesplanung

Zeichnerisch verbindliche Darstellungen

- | | | |
|---|--------------------------|---|
|  | Vorranggebiet Nr. ... | Die Kennzeichnung der Gebiete folgt dem Schema: Vorkommen - Stadt-/Landkreis Kürzel - laufende Nummer, z.B. KS-UA-3 |
|  | Vorbehaltsgebiet Nr. ... | |

Vorkommen:

- KS** Kies/Sand
 - ToLe** Ton/Lehm
 - Ka** Kalk
 - Be** Bentonit
 - S** Sand
- Darstellung der Vorrang- und Vorbehaltsgebiete S1 - S8 zur Sicherung der Grimmelfinger Graupensande aus der 2. Teilfortschreibung des Regionalplans vom 03. April 2004

Ka-ADK-7* und Ka-ADK-13* Von der Verbindlichkeit ausgenommen

II. Sonstige Darstellungen

-  Regionsgrenze
-  Landkreisgrenze
-  Gemeindegrenze

Die 3. Teilfortschreibung des Regionalplans d. Region Donau-Iller wurde aufgestellt durch Beschluss der Verbandsversammlung vom 06.12.2005

und verbindlich erklärt durch das Bayerische Staatsministerium für Wirtschaft, Infrastruktur, Verkehr und Technologie am 29. Juni 2006 (Bescheid AZ.: 9150-IX/3b-16 725), sowie

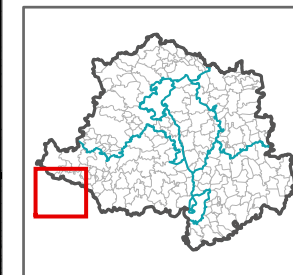
durch das Wirtschaftsministerium Baden-Württemberg am 29. Juni 2006 (Bescheid AZ.: 5R-2424.-42/19).

Neu-Ulm, den 29. Juni 2006

Der Vorsitzende



Erich Josef Geßner
Landrat



ATKIS® DTK 50-V,
© Vermessungsverwaltungen der Länder und BKG 2005

Regionalverband Donau-Iller
Schwambergerstr. 35
89073 Ulm
Tel. 0731-17608-0
www.rvdi.de



Übersicht dargestellter Kartenausschnitt

1:100.000