



IA-9

Teilfortschreibung des Regionalplans der Region Donau-Iller

- Teil B Fachliche Ziele
- IV Gewerbliche Wirtschaft
- IV 3.2 Gewinnung und Sicherung von Bodenschätzen

zu Karte 2 Siedlung und Versorgung




I. Ziele der Raumordnung und Landesplanung
Zeichnerisch verbindliche Darstellungen

-  Vorranggebiet Nr. ... Die Kennzeichnung der Gebiete folgt dem Schema: Vorkommen - Stadt-/Landkreis Kürzel - laufende Nummer, z.B. KS-UA-3
-  Vorbehaltsgebiet Nr. ...

- Vorkommen:
- KS Kies/Sand
 - ToLe Ton/Lehm
 - Ka Kalk
 - Be Bentonit
 - S Sand
- Darstellung der Vorrang- und Vorbehaltsgebiete S1 - S8 zur Sicherung der Grimmelfinger Graupensande aus der 2. Teilfortschreibung des Regionalplans vom 03. April 2004

Ka-ADK-7* und Ka-ADK-13* Von der Verbindlichkeit ausgenommen

II. Sonstige Darstellungen

-  Regionsgrenze
-  Landkreisgrenze
-  Gemeindegrenze

Die 3. Teilfortschreibung des Regionalplans d. Region Donau-Iller wurde aufgestellt durch Beschluss der Verbandsversammlung vom 06.12.2005

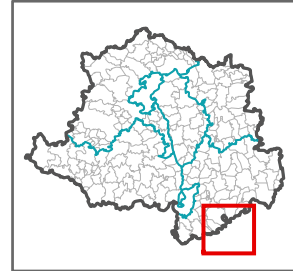
und verbindlich erklärt durch das Bayerische Staatsministerium für Wirtschaft, Infrastruktur, Verkehr und Technologie am 29. Juni 2006 (Bescheid AZ.: 9150-IX/3b-16 725), sowie

durch das Wirtschaftsministerium Baden-Württemberg am 29. Juni 2006 (Bescheid AZ.: 5R-2424.-42/19).

Neu-Ulm, den 29. Juni 2006
Der Vorsitzende



Erich Josef Geßner
Landrat



ATKIS® DTK 50-V,
© Vermessungsverwaltungen der Länder und BKG 2005

Regionalverband Donau-Iller
Schwambergerstr. 35
89073 Ulm
Tel. 0731-17608-0
www.rvdi.de



Übersicht dargestellter Kartenausschnitt 1:100.000