





Teilfortschreibung des Regionalplans der Region Donau-Iller

Neuausweisung des Lärmschutz- bereiches um den Militärflugplatz Memmingen

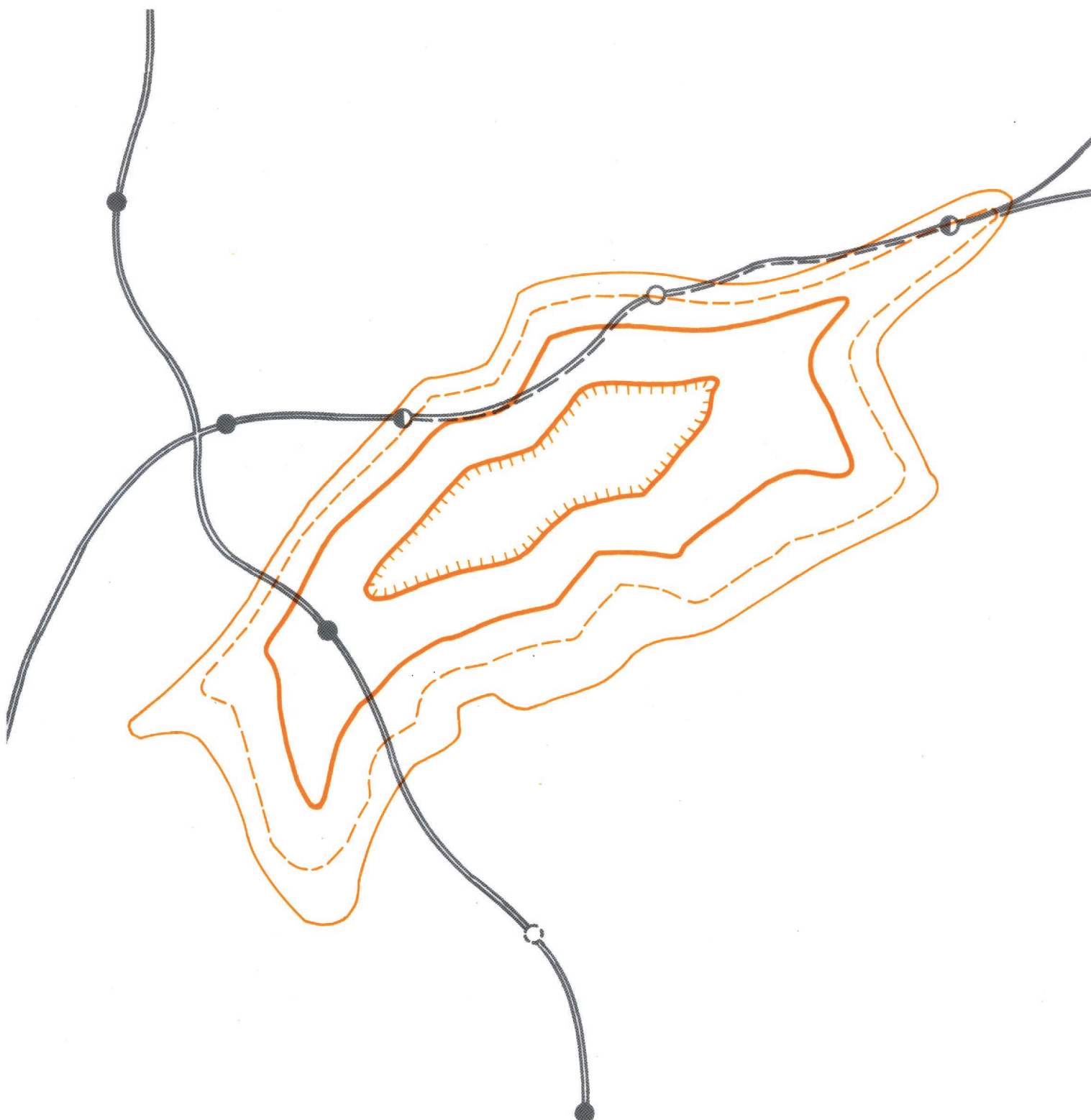
Deckblatt zu Karte 2 Siedlung und Versorgung

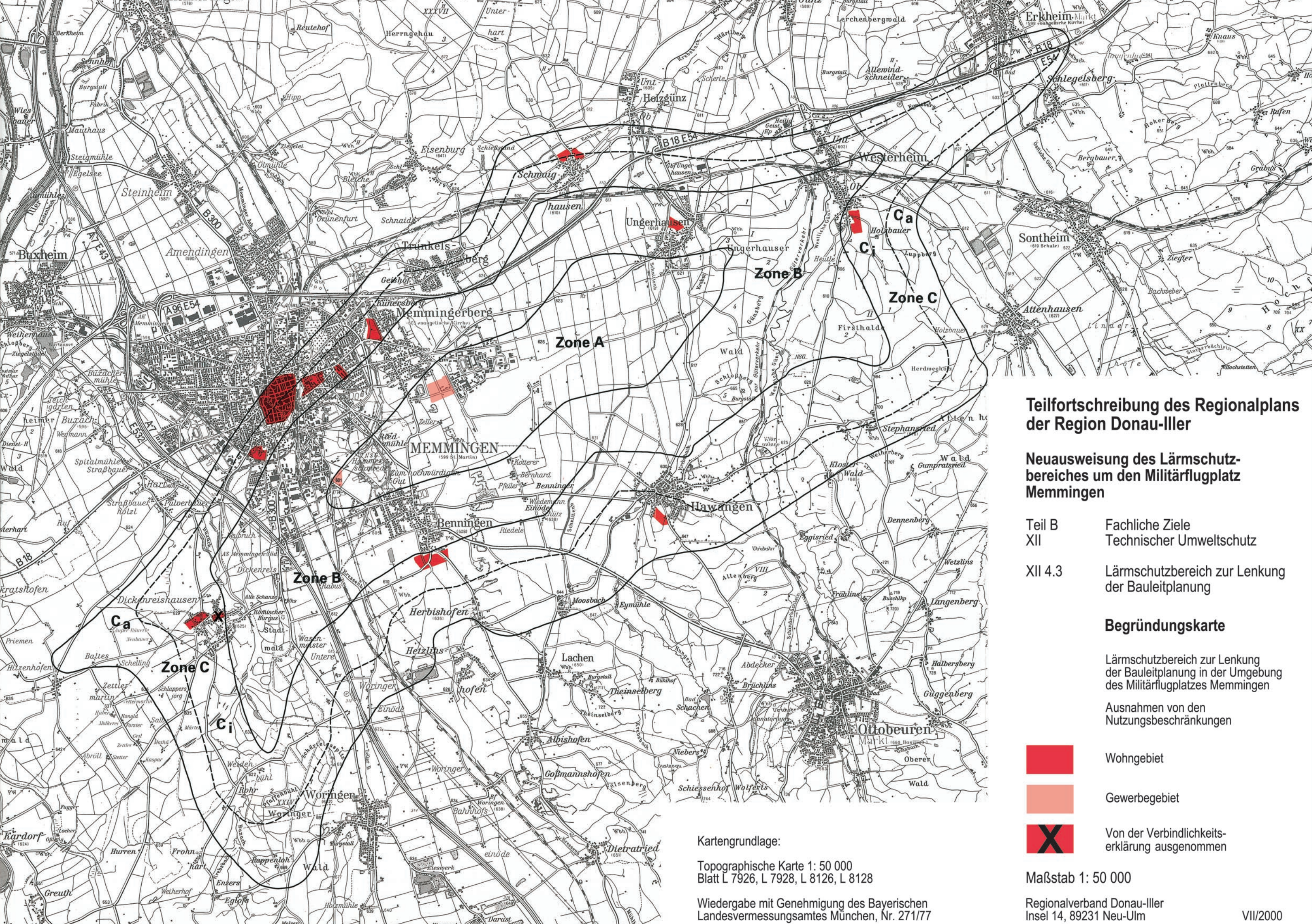
I. Ziele der Raumordnung und Landesplanung
a) Zeichnerisch verbindliche Darstellungen

Lärmschutzbereich
zur Lenkung der Bauleitplanung

	Zone A [> 75 dB(A)]
	Zone B [> 67 dB(A) bis 75 dB(A)]
	Zone C [> 62 dB(A) bis 67 dB(A)]
	Innere Teilzone C _i [> 64 dB(A) bis 67 dB(A)]

Maßstab 1: 100 000





Teilfortschreibung des Regionalplans der Region Donau-Iller

Neuausweisung des Lärmschutzbereiches um den Militärflugplatz Memmingen

- Teil B Fachliche Ziele
- XII Technischer Umweltschutz
- XII 4.3 Lärmschutzbereich zur Lenkung der Bauleitplanung

Begründungskarte

Lärmschutzbereich zur Lenkung der Bauleitplanung in der Umgebung des Militärflugplatzes Memmingen

Ausnahmen von den Nutzungsbeschränkungen

-  Wohngebiet
-  Gewerbegebiet
-  Von der Verbindlichkeitsklärung ausgenommen

Kartengrundlage:
 Topographische Karte 1: 50 000
 Blatt L 7926, L 7928, L 8126, L 8128

Wiedergabe mit Genehmigung des Bayerischen Landesvermessungsamtes München, Nr. 271/77

Maßstab 1: 50 000

Regionalverband Donau-Iller
 Insel 14, 89231 Neu-Ulm