






REGIONALPLAN DONAU-ILLER

TEILFORTSCHREIBUNG WINDENERGIE

Stand zur Sitzung des Planungsausschusses am 28.04.2026

Gebietskulisse nach Auswertung des 2. Beteiligungsverfahrens

-  Vorranggebiet für Standorte regionalbedeutsamer Windkraftanlagen nach Plansatz B V 2.1 Z (1)
-  Trennlinie zwischen Vorranggebieten für Standorte regionalbedeutsamer Windkraftanlagen
-  Waldfläche
-  Kreisgrenze
-  Gemeindegrenze